











КАЛЕНДАРЬ ПРИРОДЫ

<i>Сезоны года</i>	<i>Даты</i>	<i>Самые низкие и высокие температуры воздуха</i>	<i>Явление, наблюдаемое на территории РРНП</i>	
ЗИМА	4.02.	t 10 ⁰ ; 1 ⁰ С	Следы серны кавказской в Куджба-Яштинском лесничестве, h= 1240м.	
	6.02	t 10 ⁰ ; 2 ⁰ С	Лежанка кабана на территории Куджба - Яштинского лесничества, h= 1108м.	
	13.02	t 10 ⁰ ; 8 ⁰ С	Цветения цикламена на низменности	

	20.02	t 8 ⁰ ; 4 ⁰ С	Цветения алычи на низменности	
	18.02	t -4 ⁰ ; -11 ⁰ С	След медведя в районе р.Пшица, h= 960м.	
	24.02	t 13 ⁰ ; 0 ⁰ С	Перелёт птиц (бакланы)	
ВЕСНА	3.03	t 13 ⁰ ; 1 ⁰ С	В ущелье р.Пшица (Куджба – Яштинское лесничество) наблюдали 6 серн. Сделаны видеоснимки.	

	4.03	t 8 ⁰ ; 2 ⁰ С	В горах выпал снег	
	5.03	t 7 ⁰ ; 2 ⁰ С	Снег на Рице 2м	
	6.03	t 11 ⁰ ; 1 ⁰ С	Цветения самшита в районе КПП и Голубого озера	
	17.03	t 11 ⁰ ; 0 ⁰ С	Снег на Рице до 10 см	
	18.03	t 13 ⁰ ; 1 ⁰ С	Наблюдали за перелетом уток	
	26.03	t 21 ⁰ ; 4 ⁰ С	На Голубом озере цвели первоцветы, зимовник, алыча и т.д.	
	3.04	t 12 ⁰ ; 3 ⁰ С	В горах выпал снег	
	7.04	t 23 ⁰ ; 10 ⁰ С	Ласточки в городе	
	14.04	t 17 ⁰ ; 7 ⁰ С	В Рицинском лесничестве(район ГЭС) в доль р.Лашипсе были замечены две косули самка	

			с самцом	
	4.05	t 16 ⁰ ; 12 ⁰ С	Рица район г. Пшагишха 1180м н.у.м. Обнаружены следы и экскременты кавказской серны	
	4.05	t 16 ⁰ ; 12 ⁰ С	Высота снежного покрова на Ауадхаре 2м	
	4.05	t 16 ⁰ ; 12 ⁰ С	В Черкеско-Полянском лесничестве видели медведя	

ЛЕТО	6.06	t 28 ⁰ ; 19 ⁰ С	<p>На Студенческой поляне (Ауадхарское лесничество) цвёл рябчик широколистный</p>	
	7.06	t 27 ⁰ ; 14 ⁰ С	<p>Черкесско-полянское лесничество: цвели пальчатокореник, офрис оводоносный, созрела земляника,</p>	
Видели следы медведя.				



	8.06	t 28 ⁰ ; 13 ⁰ С	Куджба-Яштинское лесничество: цвели пион Витмана, ясенец гоlostолбчатый, чина, любка, пальчатокорейник, болшевик, жасмин, лавровишня, диаскорейя кавказская.	
	13.06	t 31 ⁰ ; 19 ⁰ С	Выпал град на Рице	
	28.06	t 28 ⁰ ; 17 ⁰ С	Малая Рица: цвели любка, пальчатокорейник	
	12.07	t 25 ⁰ ; 15 ⁰ С	В Ауадхарском лесничестве были обнаружены гадюка Казнакова и гадюка кавказская	




19.07

t 29⁰; 18⁰ С

У оз. Мзы цвели лилия
Кесельренга, колокольчик
скальный



	2.08	t 30 ⁰ ; 21 ⁰ С	У Гегского водопада цвел водосбор гегский		
	9.08	t 31 ⁰ ; 17 ⁰ С	Был обнаружен в пихтарнике на склоне г. Рыхва – надбородник безлистный		

	10.08	t 32 ⁰ ; 17 ⁰ С	У пансионата «Ауадхара» была обнаружена летучая мышь - Двухцветный кожан	
	20.08	t 30 ⁰ ; 19 ⁰ С	В урочище Ауадхарском, в долине р. Лашипсе цвела свирция грузинская, а также у подножья г. Бырдишха был обнаружен надбороник безлистный	
ОСЕНЬ	2.09	t 27 ⁰ ; 13 ⁰ С	В урочище Ауадхара цвели: горечавка семираздельная, шафран Шарояна и долинный, безвременник великолепный, свирция грузинская.	
	3.09	t 31 ⁰ ; 15 ⁰ С	В урочище Каминистая поляна, на оз. Султан были обнаружены два нырка и альпийская полёвка.	

	9.09	t 23 ⁰ ; 16 ⁰ С	Площадь Голубое озеро сократилась из-за аномальной засухи.	
	17.09		В урочеше Кутихуку был найден дуб восточный. Реликт ксеротермического периода изредка встречается на скалах субальпийского пояса.	

	Начало октября		Отмечен второй вегетационный период у родендрона кавказского		
	10.10	t 14 ⁰ ; 5 ⁰ C	Первый снег в горах, выше 2000 м н.у.м.		
	18.10	t 21 ⁰ ; 6 ⁰ C	Обнаружен гриб земляная звезда в Черкесско-Полянском лесничестве, в долине р. Гега		
	24-25.10	t 16 ⁰ ; 6 ⁰ C	Сильные дожди в горах		
	8.11	t 12 ⁰ ; 7 ⁰ C	Первый снег в урочище Ауадхара. (более 5 см), и на пер. Чхы (50 см)		
	10.11	t 10 ⁰ ; 5 ⁰ C	Снег на Ауадхаре		

